

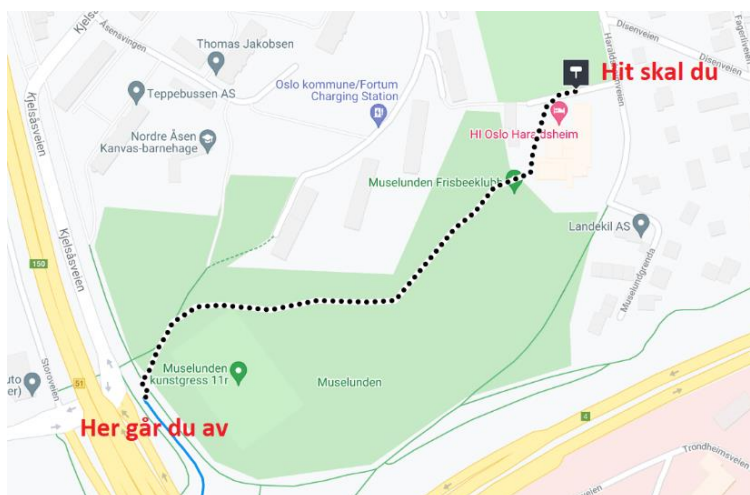
Reisebeskrivelse med kartutsnitt og forslag til kollektivtransport.

Mer info om kollektivtransport og avganger finner du på www.ruter.no

- til Haraldsheim Vandrerhjem, Haraldsheimveien 4, 0587 Oslo.
- fra Haraldsheim til Tøyen hovedgård anbefaler vi å ta kollektivtransport siden ordinær parkering må gjøres i omegn mot betaling, ikke på parkens område.

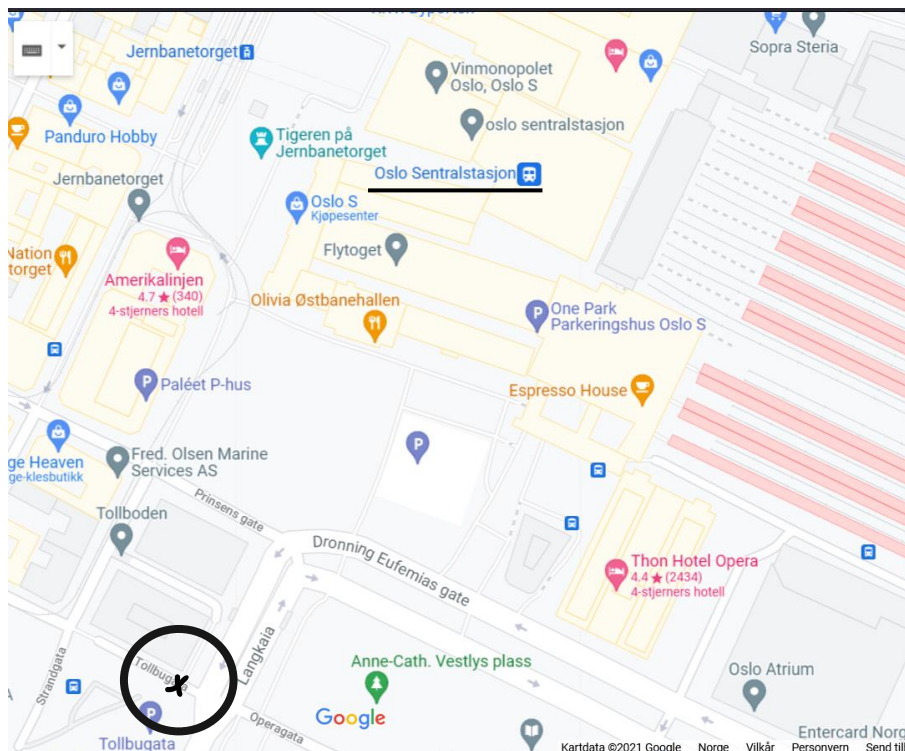
Kollektivtrafikk fra Oslo S til Haraldsheim Vandrerhjem (trikk, buss eller tog)

- **Trikk 17** mot Sinsen–Grefsen stasjon: fra plattform C foran Oslo S til Sinsenkrysset så ca. 6 min til fots



Veien fra trikkholdeplassen Sinsenkrysset til Haraldsheim Vandrerhjem.

- **Buss 31** mot Tonsenhagen: fra Tollboden plattform N (4 min fra Oslo S, se på kartet) til Sinsenkrysset så ca. 10 min til fots

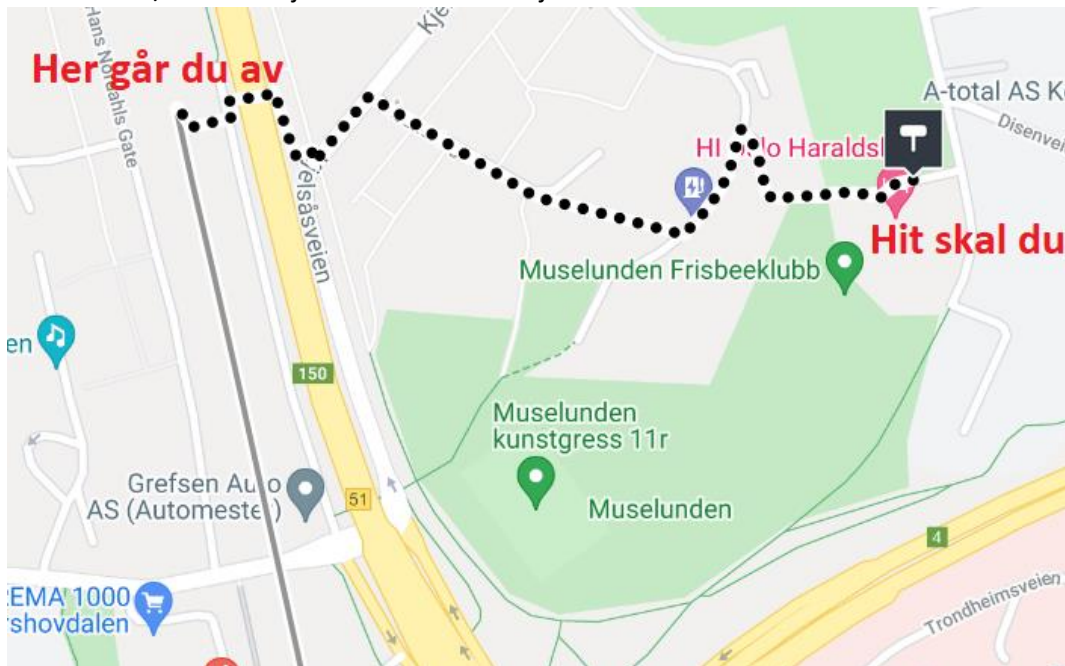


Bussholdeplass Tollboden plattform N finner du ved markeringen i Tollbugata.



Veien fra bussholdeplassen Sinsenkrysset til Haraldsheim Vandrersentrum.

- **Tog** L3 mot Jaren/R30 mot Gjøvik: til Grefsen stasjon så ca. 10 min til fots

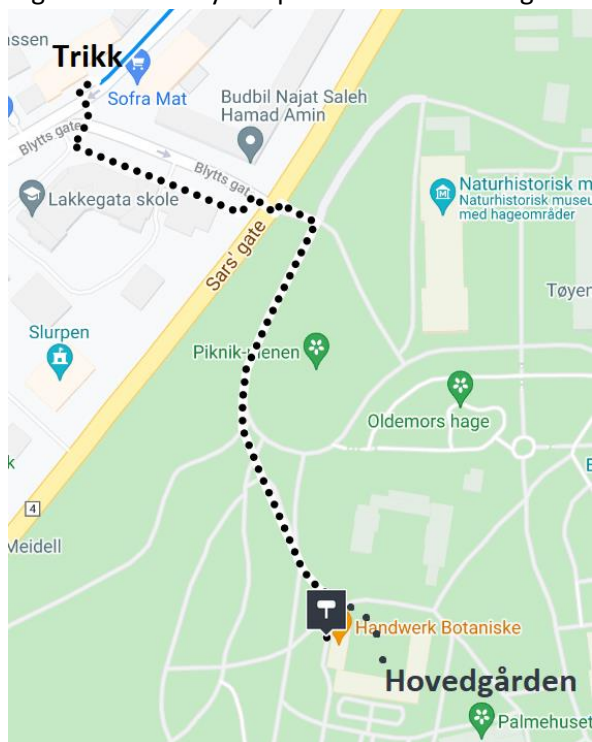


Veien fra togstasjon Grefsen stasjon til Haraldsheim Vandrersentrum.

Reise fra Haraldsheim Vandrerhjem til Tøyen Hovedgård

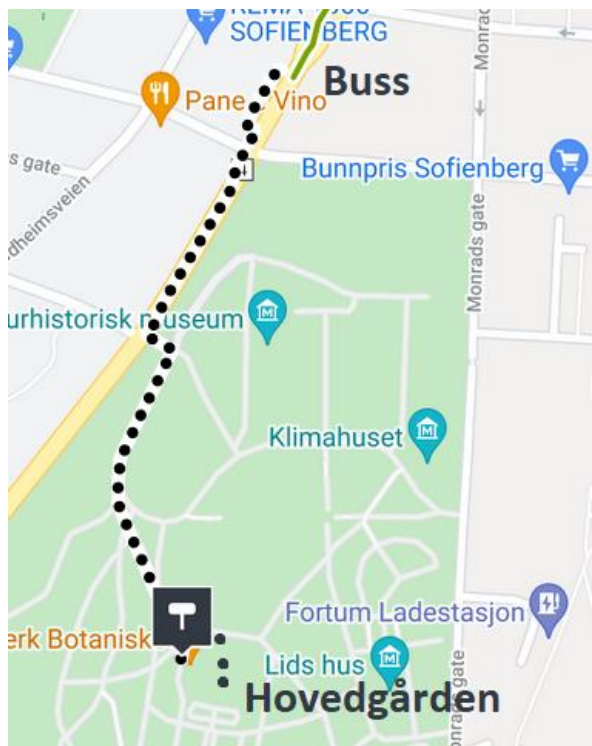
Kollektivtrafikk

- **Trikk 17** mot Jernebanetorget: fra Sinsekrysset plattform H til Lakkegata skole så ca. 6 min til fots



Veien fra trikkholdeplassen Lakkegata skole til Tøyen hovedgård

- **Buss 31** mot Fornebu/390 mot Oslo bussterminal: fra Sinsenkrysset plattform F til Sars' gate så ca. 6 min til fots



Veien fra bussholdeblassen Sars' gate til Tøyen hovedgård